




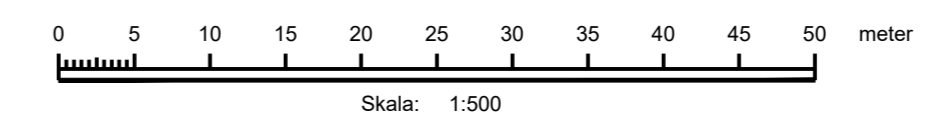
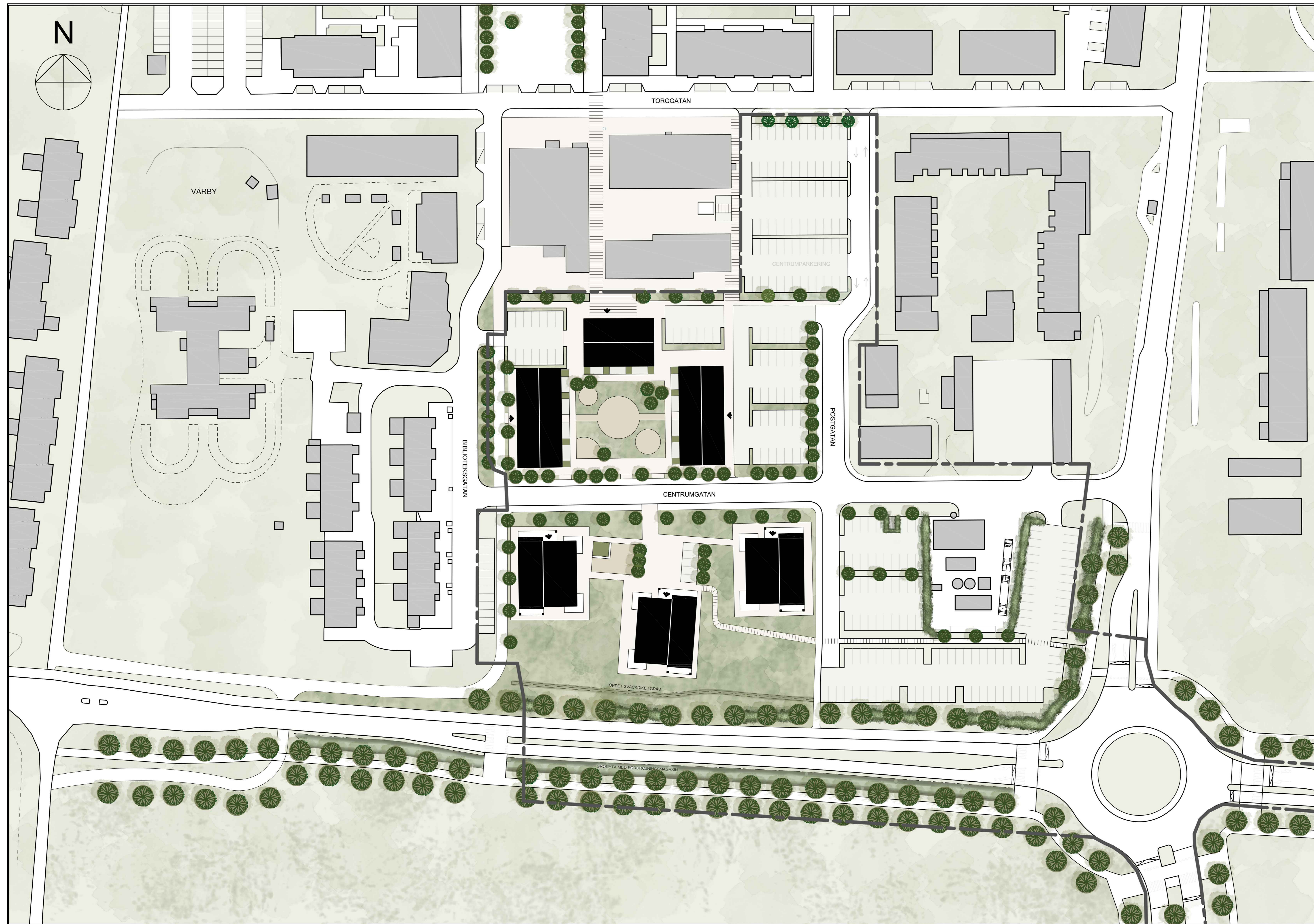


TECKENFÖRKLARING

-  Gräns för detaljplan
-  Träd (befintliga och nya)
-  Häckar
-  Ny bebyggelse
-  Befintlig bebyggelse



| | | | |
|------------------|---|---|---|
| Till planen hör: | <input type="checkbox"/> Planprogram | <input type="checkbox"/> Planbeskrivning | <input type="checkbox"/> Gränskningstillstånd |
| | <input type="checkbox"/> Samrådsredogörelse program | <input type="checkbox"/> Plankarta | <input type="checkbox"/> Samrådsredogörelse |
| | <input type="checkbox"/> Miljökonsekvensbeskrivning (MKB) | <input type="checkbox"/> Fasthetsföreteckning | <input type="checkbox"/> Undersökning av BAMP |
| | | <input type="checkbox"/> Grundkarta | <input type="checkbox"/> Illustrationsplan |

Illustrationskarta till detaljplan för fastighet Värby 61:402 m. fl. Bara centrum, södra delen

| | | | |
|---------------------------------|---------------------------------|----------------|---------|
| Skåne län | Samrådshandling | Beslutsdatum | Instans |
| | | 2022-03-24 | PLEX |
| | | 202X-XX-XX | KF |
| Upprättad 2022-02-XX | Reviderad 2022-XX-XX | 202X-XX-XX | |
| | | Diansnummer | |
| | | KS/2019-000211 | |
| Karin Gullberg Stadsarkitekt | Joakim Axelsson Planarkitekt | | XXX |

Xref filning: ...Grundkarta\CK Bara centrum 2022-02-28 RENSAO.dwg
 Upprättad av: ...
 Redigerad av: ...
 Rastfärd: J:\Data\REN\2019\1919_211 Bara Centrum\05 Samråd\Planarkarta och Illustrationsplan\2022\05 Illustrationsplan 1-1000.jpg