





PLANKARTA 2

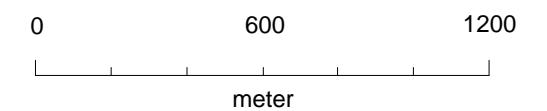
TECKENFÖRKLARING

-  Lämpliga områden för vindkraft, 3 KAP 8 § MB
-  Möjliga områden för vindkraft
-  Möjlig verkformation
-  Kommungräns

OMRÅDE

- 3. SKABERSJÖ/ROSLÄTT
- 4. TÖRRINGE
- 5. SVENSTORP

Skala 1:20 000 (A3)
1 cm = 200 meter



ANTAGANDEHANDLING

FÖRDJUPNING AV
ÖVERSIKTSPLAN -
VINDKRAFT, 2007

SVEDALA KOMMUN
SKÅNE LÄN

UPPRÄTTAD 2007-04-02
REVIDERAD 2007-12-10
ANTAGEN 2008-06-11
LAGA KRAFT 2008-07-11

BYGG- OCH MILJÖKONTORET

