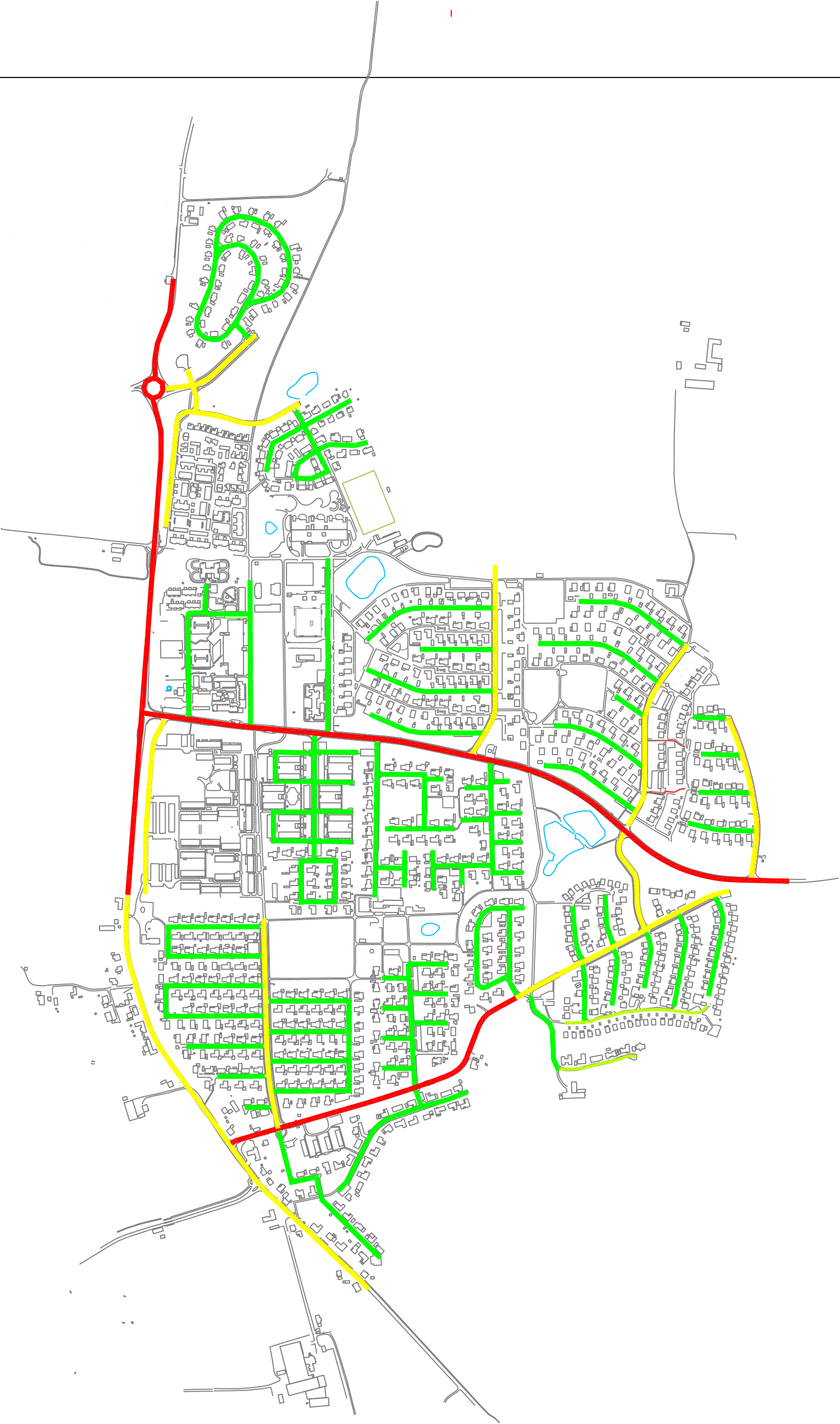
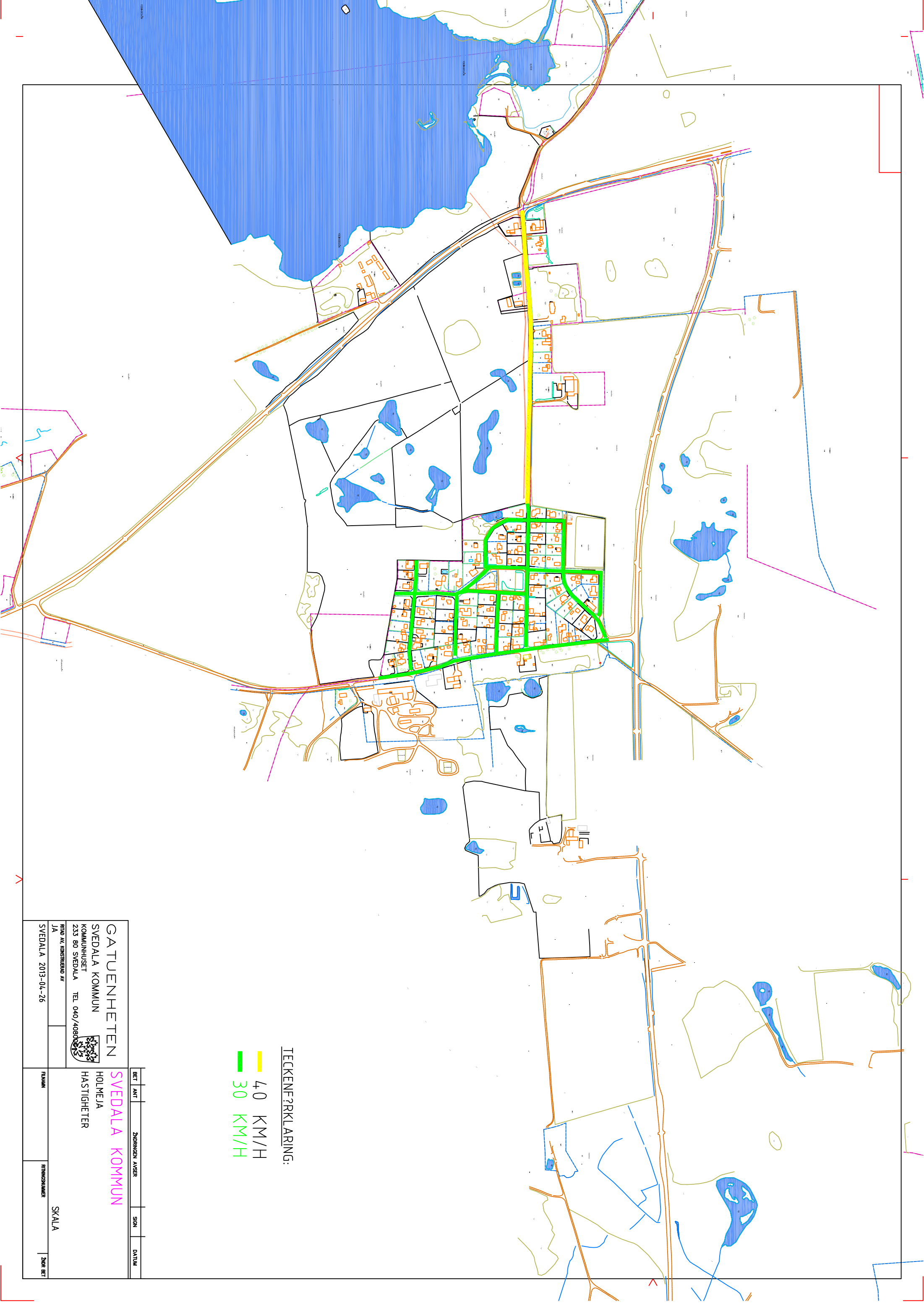


TECKENFÖRKLARING:

- GÅNGFARTSOMRÅDE
- 30 KM/H
- 40 KM/H
- 60 KM/H



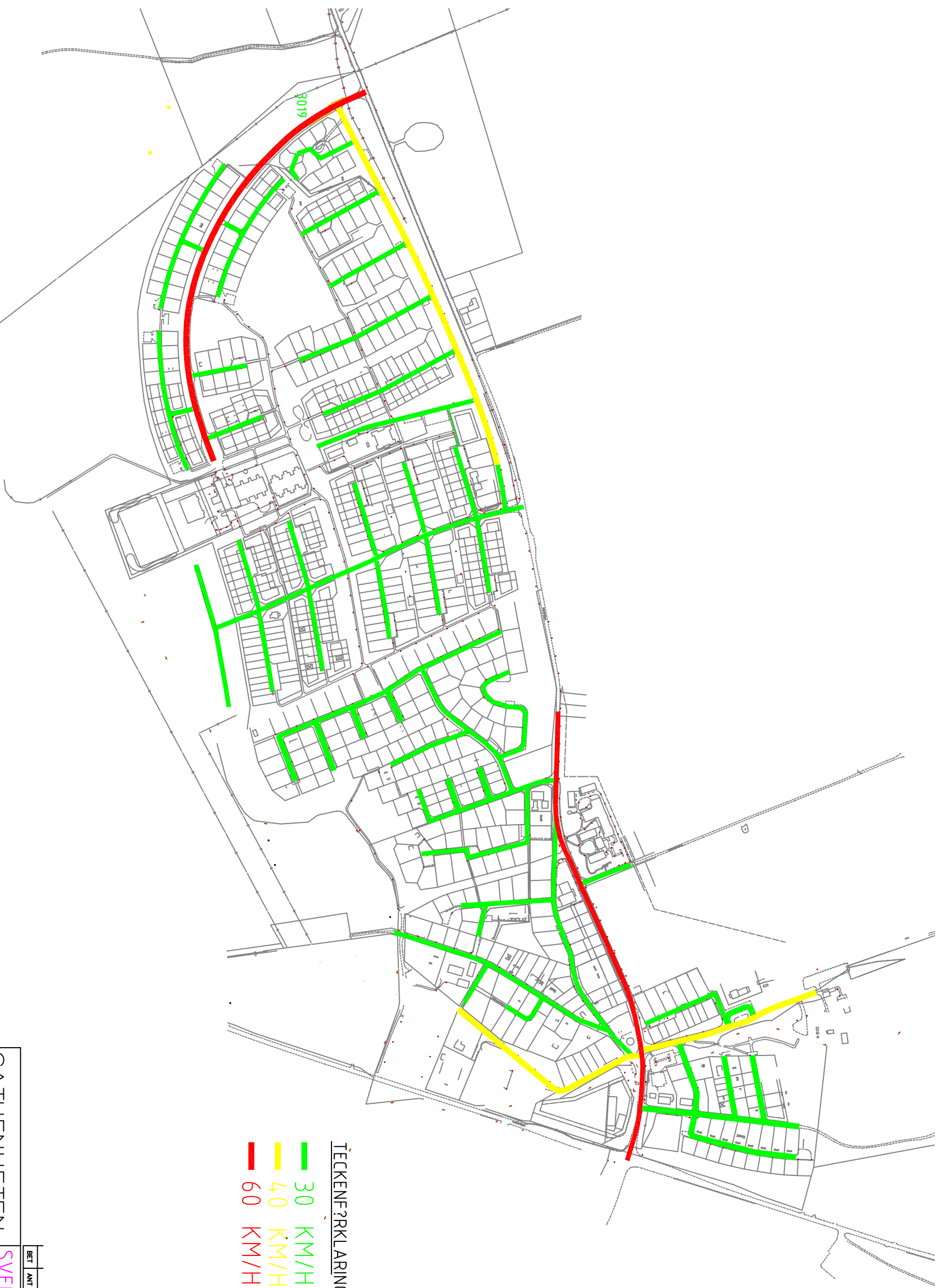
GATUENHETEN		SVEDALA KOMMUN	
SVEDALA KOMMUN		KOMMUNHuset	
233 80 SVEDALA		TEL 040/490000	
FOTO: AL. ÖSTENBERG AV		SKALA	
SVEDALA 2013-04-26		SKALA	



TECKENFÖRKLARING:

- 40 KM/H
- 30 KM/H

<p>GATUENHETEN SVEDALA KOMMUN</p>		<p>SVEDALA KOMMUN KOMMUNHuset 233 80 SVEDALA TEL. 040/408000</p>	
<p>SVEDALA 2013-04-26</p>		<p>SVEDALA 2013-04-26</p>	
BET. ANTI	ZONERINGEN ANSER	SIGN	DATUM
<p>SVEDALA KOMMUN HOLMEJA HASTIGHETER</p>		SKALA	ZOR BET



TECKENFÖRKLARING:

- 30 KM/H
- 40 KM/H
- 60 KM/H

GATUENHETEN SVEDALA KOMMUN KOMMUNHuset 233 80 SVEDALA TEL. 040/408000		SVEDALA KOMMUN KLÖGERUP HASTIGHETER	
BET. ANTI SVEDALA 2013-04-26	ZONRINGEN ANSER	SIGN	DATUM
RITNINGSKÄLLAN SVEDALA 2013-04-26	RITNINGSKÄLLAN	SKALA	ZONR BET

HASTIGHETSPLAN

SVEDALA KOMMUN



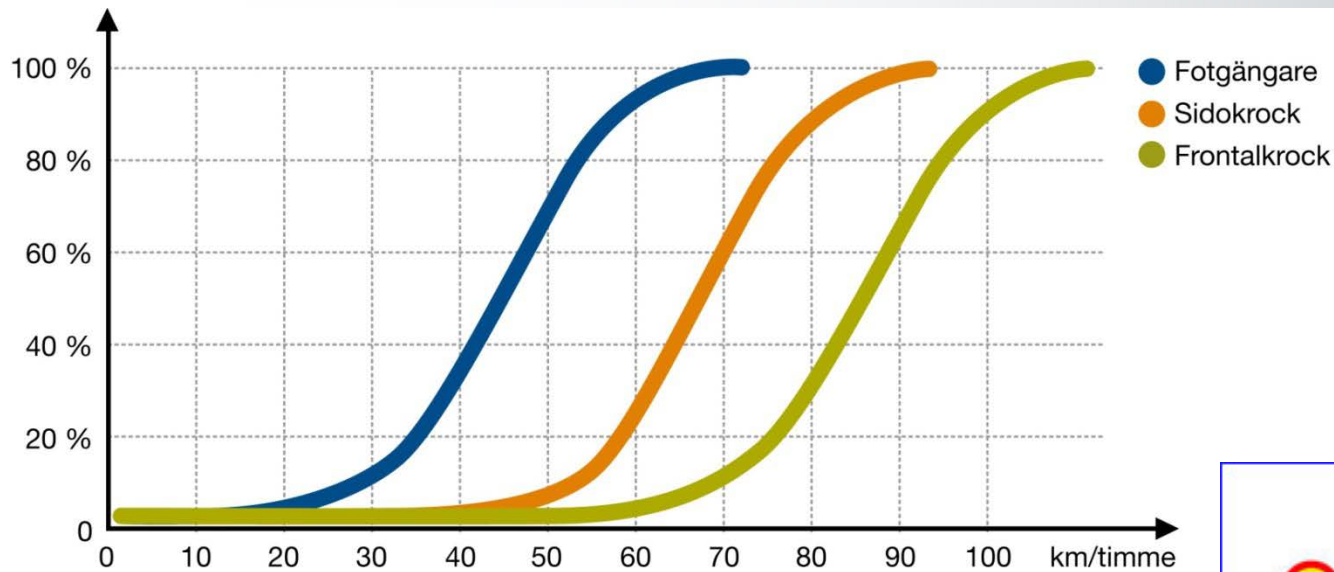
SVEDALA KOMMUN

RIKSDAG OCH REGERING OM NYA HASTIGHETSGRÄNSER I TÄTORT

- Bättre efterlevnad
- Ökad acceptans
- Ökad trafiksäkerheten
- Mindre utsläpp
- Mindre buller
- Bättre luftkvalité
- Införandet ska följas upp till år 2011



DIMENSIONERANDE TRAFIKSITUATION



Stoppsträckans längd

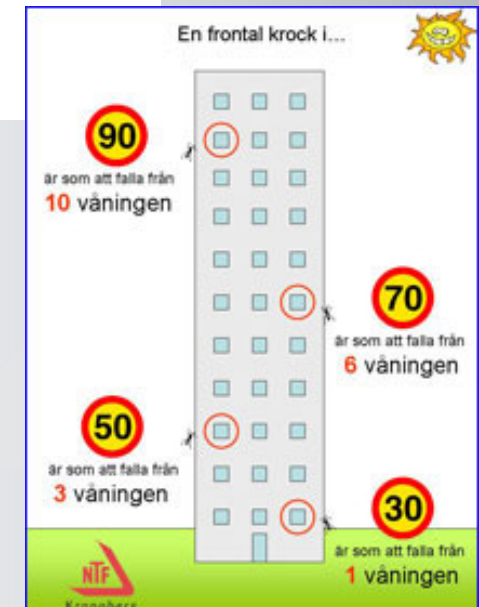
(om man reagerar på en sekund)

30	8 m + 7 m =	15 m
50	14 m + 21 m =	35 m
70	19 m + 46 m =	65 m
90	35 m + 82 m =	107 m
110	31 m + 132 m =	163 m

Reaktionssträcka + bromssträcka
= stoppsträcka



SVEDALA KOMMUN



MILJÖVINSTER – KOLDIOXID

Låg fart och jämn fart
=
Minskad bränsleförbrukning
=
Minskad klimatpåverkan
=
Renare luft

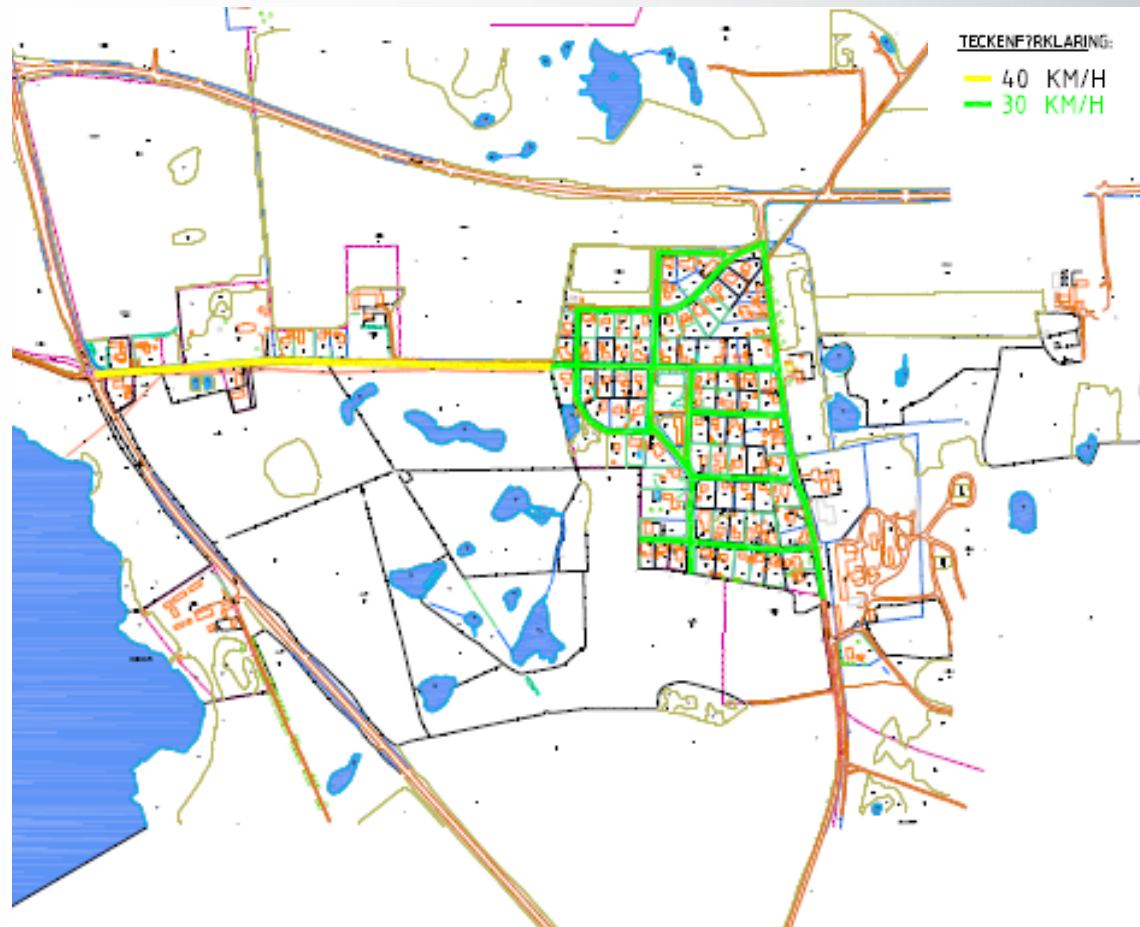


HUVUDSAKLIGA PRINCIPER

- Huvudvägnätet – 60 km/tim
- Huvudgator i centrum – 40 km/tim
- Lokalgator – 30 km/tim
- Uppsamlingsgator – 40 km/tim
- Utanför skolor – 30 km/h



HOLMEJA



SVEDALA KOMMUN

KLÅGERUP



SVEDALA KOMMUN

BARA



SVEDALA KOMMUN